


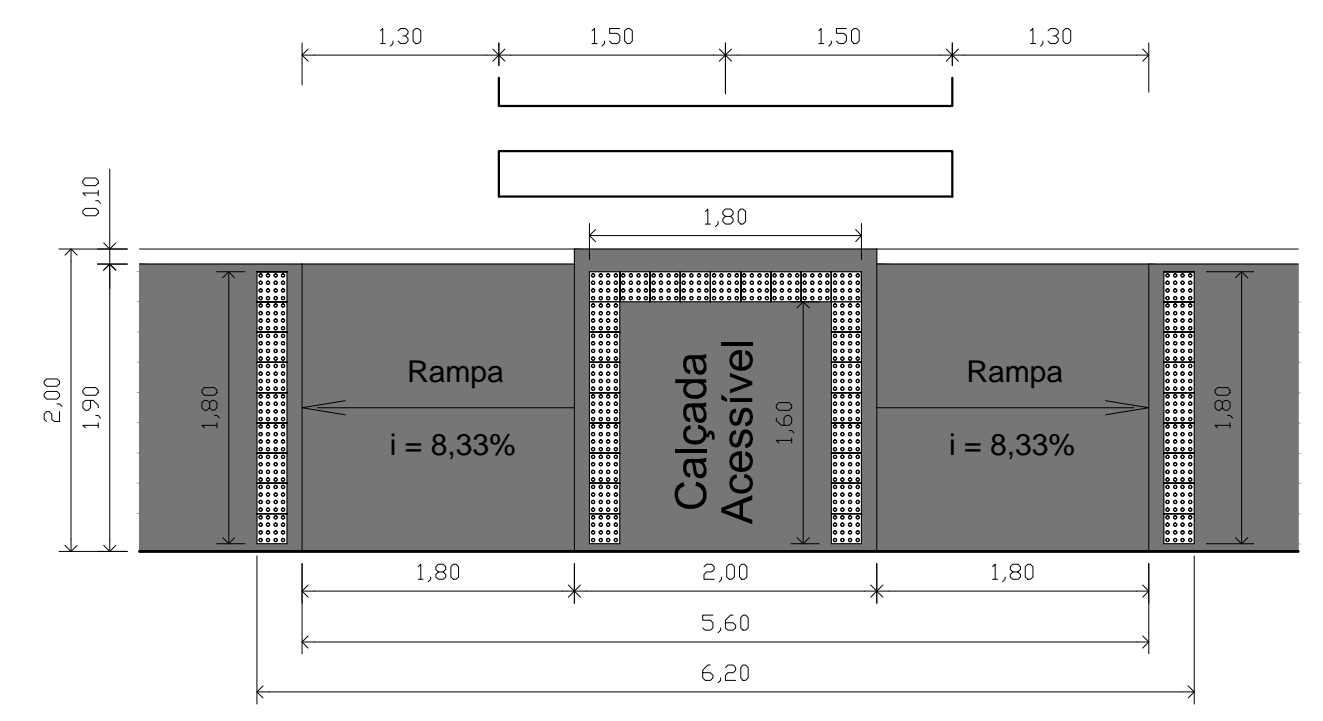
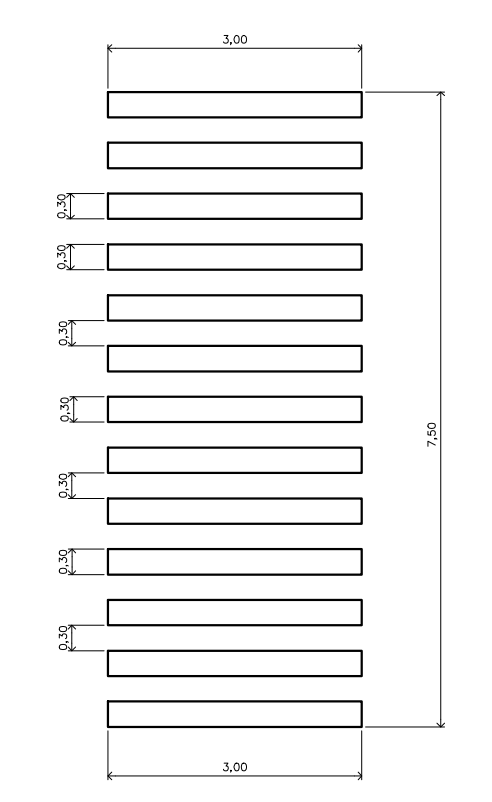
PLACA DE INDICAÇÃO - R-1 - 2 Unids.
 MATERIAL: PLACA DE AÇO OCTOGONAL
 DIMENSÕES: 0,60m x 0,60m - Lado 0,25m
 QUANTIDADE: Área = 0,30 m²

SUPORTE METÁLICO - 2 Unids.
 MATERIAL: TUBO GALVANIZADO
 DIMENSÕES: Ø 2 1/2" x 3,00m


PLACA DE IDENTIFICAÇÃO DE RUA - 4 Unids.
 MATERIAL: AÇO GALVANIZADO
 DIMENSÕES: L=0,25m; C=0,45m

SUPORTE METÁLICO - 2 Unids.
 MATERIAL: TUBO GALVANIZADO
 DIMENSÕES: Ø 2 1/2" x 3,50m


FAIXA DE TRAVESSIA DE PEDESTRE (FTP-1) - 2 Unid.
 CDR: BRANCA
 DIMENSÕES: L=0,30m; C=3,00m (13 FAIXAS)
 ÁREA DE PINTURA: 0,30 x 3,00 x 13 un = 11,70 m²



LEGENDA PARE - 2 Unids.
 CDR: BRANCA
 DIMENSÕES: VARIÁVEL POR LETRA
 COLOCAÇÃO: A 1,60m DA LRE
 ÁREA DE PINTURA: 1,15 m²

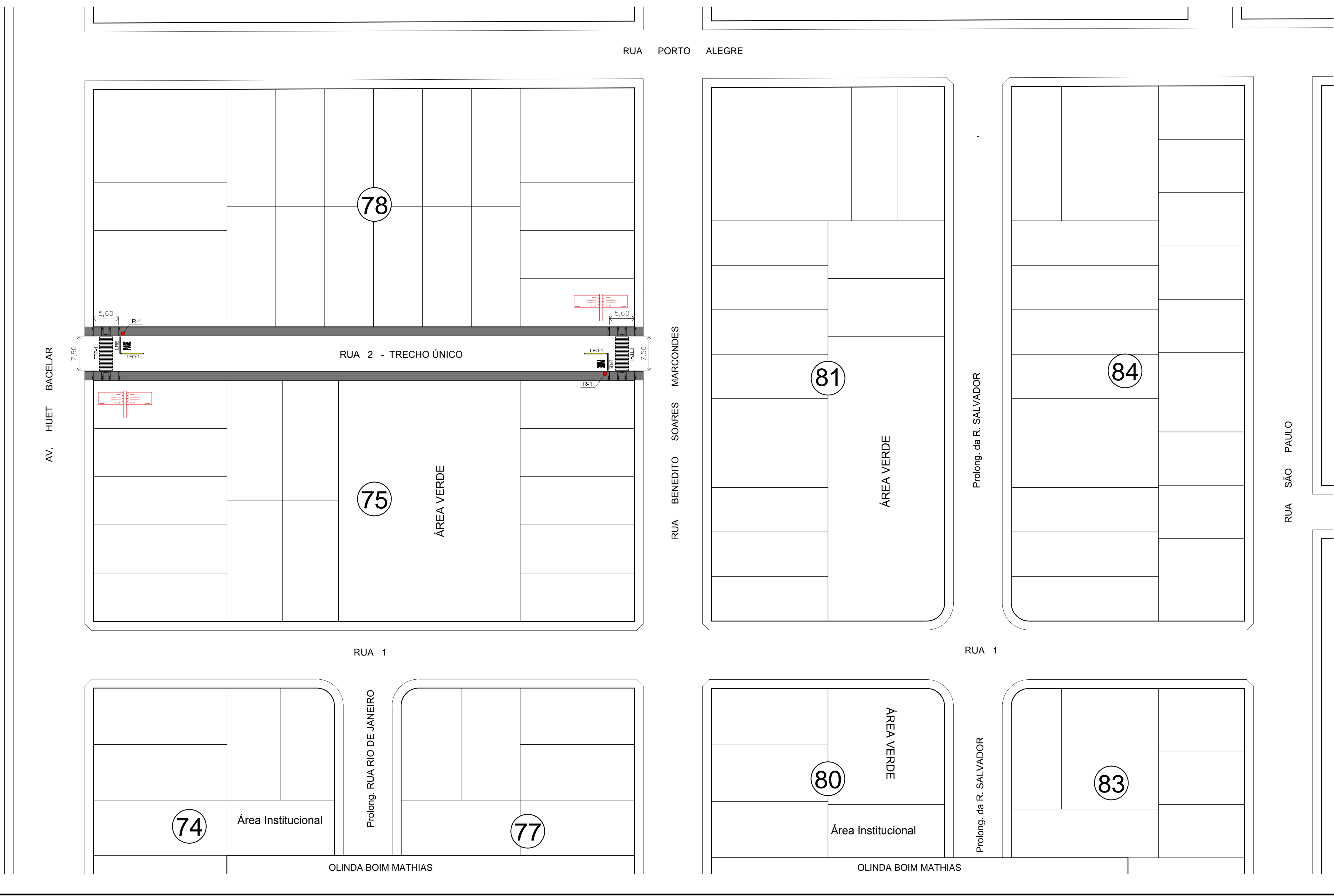


LINHA SIMPLES CONTÍNUA (LFD-1) - 2 Unids.
 CDR: AMARELA
 DIMENSÕES: L=0,20m; C=5,00m
 ÁREA DE PINTURA: 0,20 x 5,00 = 1,00 m²



LINHA DE RETENÇÃO (LRE) - 2 Unids.
 CDR: BRANCA
 DIMENSÕES: L=0,30m; C=3,80m
 ÁREA DE PINTURA: 0,30 x 3,80 = 1,14 m²

OBS: A pavimentação do passeio público obedecerá as Normas de Acessibilidade da ABNT e será executada com recursos próprios da Prefeitura através de administração direta.



PROJETO COMPLETO		folha 03/03
processo	RECURSOS PRÓPRIOS - PMJR	
projeto	Sinalização Viária	
proprietário	Prefeitura Municipal de João Ramalho	
endereço	Rua Benedito Soares Marcondes, 300	
local da obra	Rua 2 - Trecho Único	
bairro	Centro	
cidade	João Ramalho - SP.	
situação	Declaro que a aprovação do projeto não implica no reconhecimento do direito de propriedade do terreno.	
VIDE MAPA DE LOCALIZAÇÃO		
proprietário	PREF. MUN. DE JOÃO RAMALHO WAGNER MATHIAS PREFEITO MUNICIPAL	
áreas	autor e responsável técnico AMÉRICO FABRIS JUNIOR Eng ^o Civil - CREA 0600834976	
Pavimentação Asfáltica 934,62 m ² Sinalização Viária 29,98 m ²	ART: 28027230181020804	