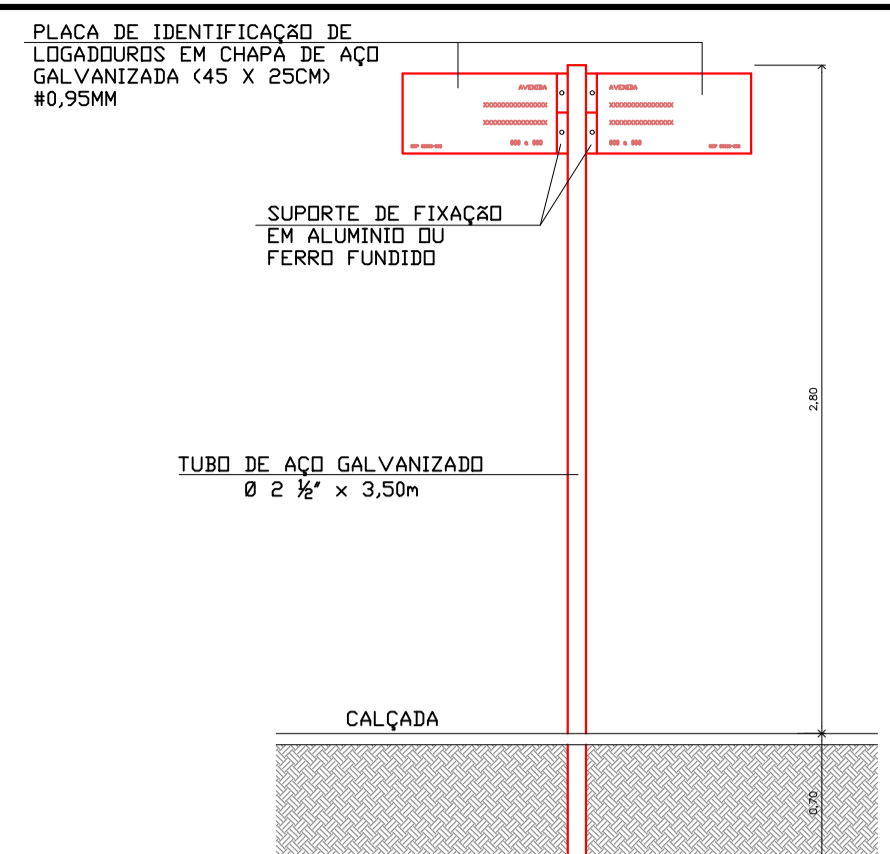


**PLACA DE INDICAÇÃO - R-1 - 5 Unids.**  
 MATERIAL: PLACA DE AÇO OCTOGONAL  
 DIMENSÕES: 0,60m x 0,60m - Lado 0,25m  
 QUANTIDADE: área = 0,30 m<sup>2</sup>

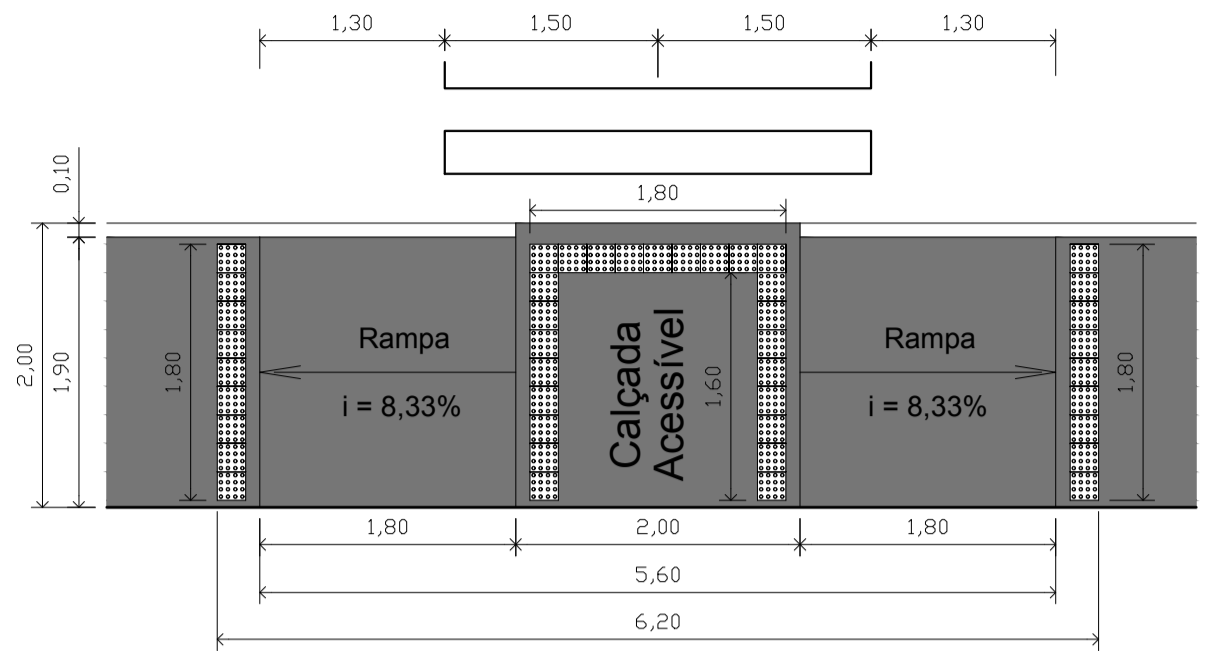
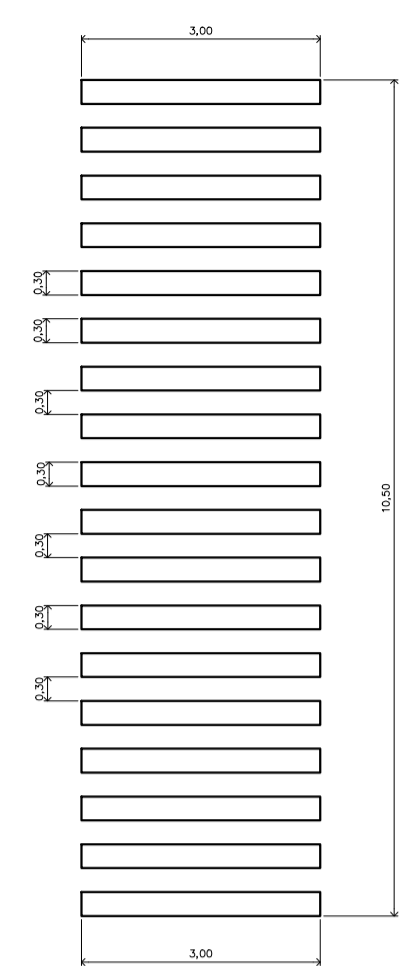
**SUPORTE METÁLICO - 5 Unids.**  
 MATERIAL: TUBO GALVANIZADO  
 DIMENSÕES: Ø 2 1/2\"/>



**PLACA DE IDENTIFICAÇÃO DE RUA - 14 Unids.**  
 MATERIAL: AÇO GALVANIZADO  
 DIMENSÕES: L=0,25m; C=0,45m


**SUPORTE METÁLICO - 7 Unids.**  
 MATERIAL: TUBO GALVANIZADO  
 DIMENSÕES: Ø 2 1/2\"/>

**FAIXA DE TRAVESSIA DE PEDESTRE (FTP-1) - 5 Unid.**  
 COR: BRANCA  
 DIMENSÕES: L=0,30m; C=3,00m (18 FAIXAS)  
 ÁREA DE PINTURA: 0,30 x 3,00 x 18 un = 16,20 m<sup>2</sup>




**Calçada Acessível (5 cm)**


Esc. 1:50  
**LADRILHO HIDRÁULICO PODOTÁTIL - 10 Unids.**  
 COR: AMARELA  
 DIMENSÕES: 0,20 x 0,20 m  
 ÁREA DE LADRILHO: 0,20 x 0,20 x 43 pç = 1,72 m<sup>2</sup>  
 OBS: Já está em execução



**LEGENDA PARE - 5 Unids.**  
 COR: BRANCA  
 DIMENSÕES: VARIÁVEL POR LETRA  
 COLOCAÇÃO: A 1,60m DA LRE  
 ÁREA DE PINTURA: 1,15 m<sup>2</sup>



**LINHA SIMPLES CONTÍNUA (LFO-1) - 5 Unids.**  
 COR: AMARELA  
 DIMENSÕES: L=0,20m; C=5,00m  
 ÁREA DE PINTURA: 0,20 x 5,00 = 1,00 m<sup>2</sup>



**LINHA DE RETENÇÃO (LRE) - 5 Unids.**  
 COR: BRANCA  
 DIMENSÕES: L=0,30m; C=5,00m  
 ÁREA DE PINTURA: 0,30 x 5,00 = 1,50 m<sup>2</sup>

OBS: A pavimentação do passeio público obedecerá as Normas de Acessibilidade da ABNT e será executada com recursos próprios da Prefeitura, devendo estar concluída até o último desbloqueio.



<b>PROJETO COMPLETO</b>		folha <b>03/03</b>
processo	<b>1.045.059-36/2017 - MCidades</b>	
projeto	<b>Planejamento Urbano</b>	
proprietário	<b>Sinalização Viária</b>	
endereço	<b>Prefeitura Municipal de João Ramalho</b>	
local da obra	<b>Rua Benedito Soares Marcondes, 300</b>	
bairro	<b>Rua 1, Prolongamento da Rua Rio de Janeiro e Prolongamento da Rua Salvador</b>	
cidade	<b>Centro</b>	
	<b>João Ramalho - SP.</b>	
situação	Declaro que a aprovação do projeto não implica no reconhecimento do direito de propriedade do terreno.	
<b>VIDE MAPA DE LOCALIZAÇÃO</b>		
proprietário	PREF. MUN. DE JOÃO RAMALHO	
	WAGNER MATHIAS	
	PREFEITO MUNICIPAL	
áreas	autor e responsável técnico	
Pavimentação Asfáltica.....	4.814,19 m <sup>2</sup>	
Sinalização Viária.....	100,05 m <sup>2</sup>	
	THIAGO ALVES ADAMI	
	Engº Civil - CREA 5069927436	
	ART: 28027230190384969	